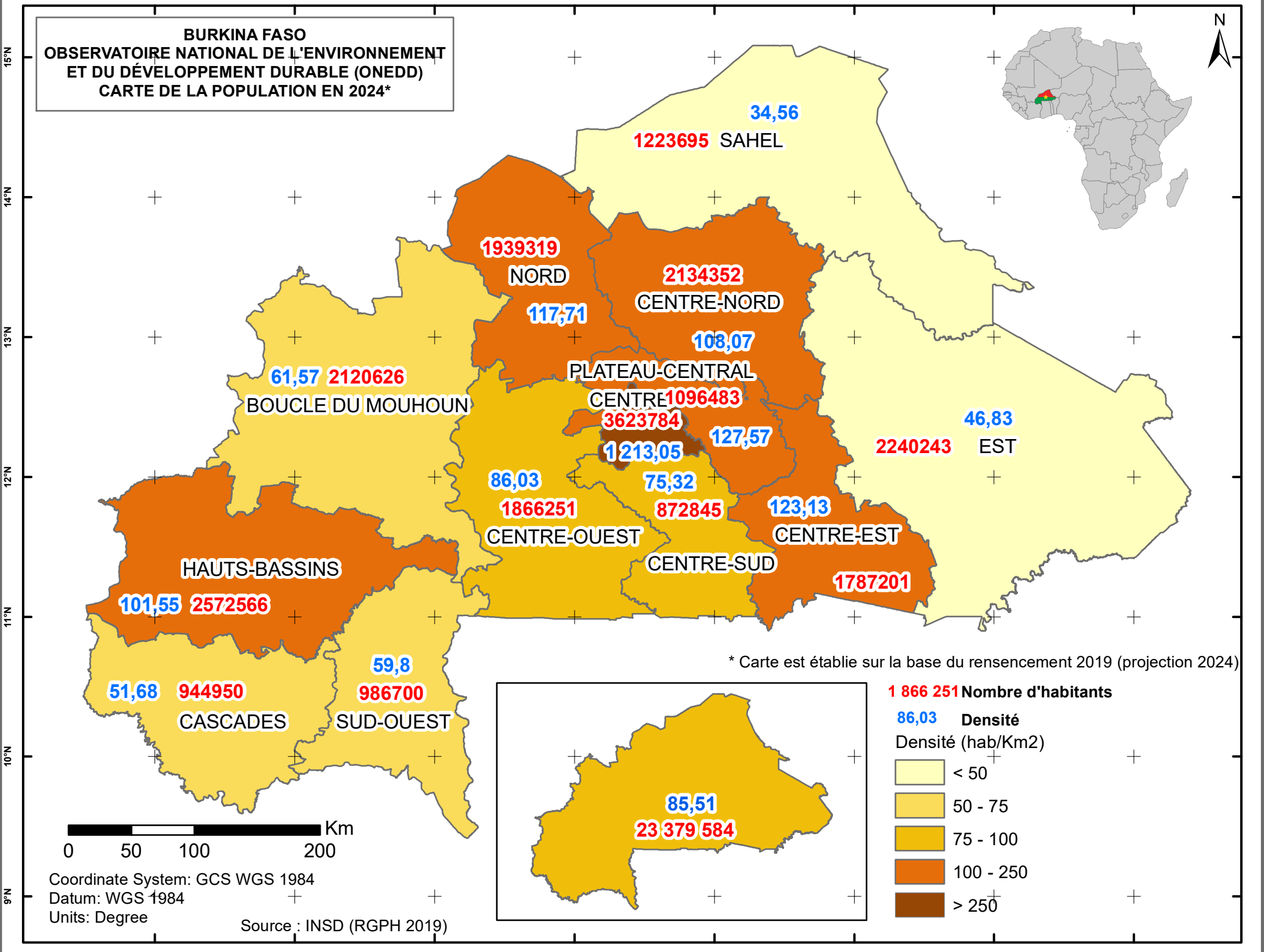
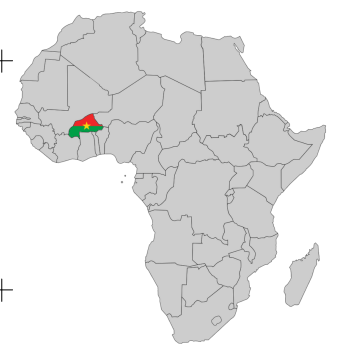


**BURKINA FASO**  
**OBSERVATOIRE NATIONAL DE L'ENVIRONNEMENT**  
**ET DU DÉVELOPPEMENT DURABLE (ONEDD)**  
**CARTE DE LA POPULATION EN 2024\***




\* Carte est établie sur la base du recensement 2019 (projection 2024)

**1 866 251** Nombre d'habitants

**86,03** Densité  
 Densité (hab/Km<sup>2</sup>)

- < 50
- 50 - 75
- 75 - 100
- 100 - 250
- > 250



Coordinate System: GCS WGS 1984  
 Datum: WGS 1984  
 Units: Degree

Source : INSD (RGPH 2019)

5°W 4°W 3°W 2°W 1°W 0° 1°E 2°E